

Termo de responsabilidade do
LEVANTAMENTO TOPOGRAFICO

Tiago João Martins André, morador na Avenida José Augusto Carvalho, Nº 3 – 1DT, freguesia de Arganil, concelho de Arganil, inscrito na Ordem dos Arquitetos sob o n.º 22543, declara, que o levantamento topográfico efetuado, na Rua Dr. Albino Figueiredo, 3305 – 182 COJA, foi requerido por João Manuel Rodrigues Oliveira, foi executado e elaborado sob a sua responsabilidade, em:

a) conformidade com a realidade no local á data do levantamento.

Em anexo Cédula profissional.

DATA 06.2023

ASSINATURA *Tiago João Martins André*

TIAGO J. MARTINS ANDRE
ARQUITECTURA E DESIGN

00351 916 8888 06 |TLM.
TIAGO.ANNDRE@GMAIL.COM |E-MAIL

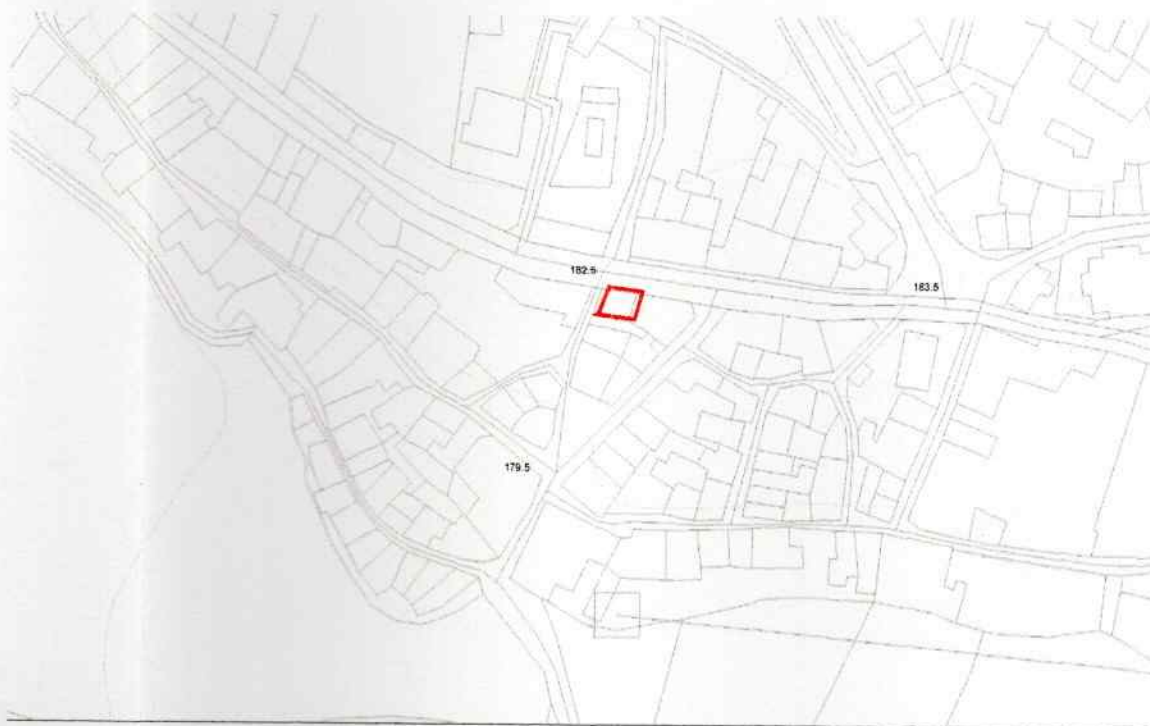


06.2023

Dr. Tiago J.



HABITACIONAL



Planta de Localização

Data	22/08/2019	Escala	1:2 000
------	------------	--------	---------

Este desenho é propriedade dos autores e não pode ser reproduzido, divulgado ou copiado, no todo ou em parte, sem autorização expressa. Reservados todos os direitos pela legislação em vigor. DEC-LEI 63/85 (14 Março)

LEGENDA

93,00m² AREA DE IMPLANTAÇÃO
00,00m² AREA DESCOBERTA

Cotas Altimétricas Geodésicas N.G.P (Nível Medio Marégrafo de Cascais)
Coordenadas Planimétricas - IGC-DT73

revisão	data	assunto

Localização

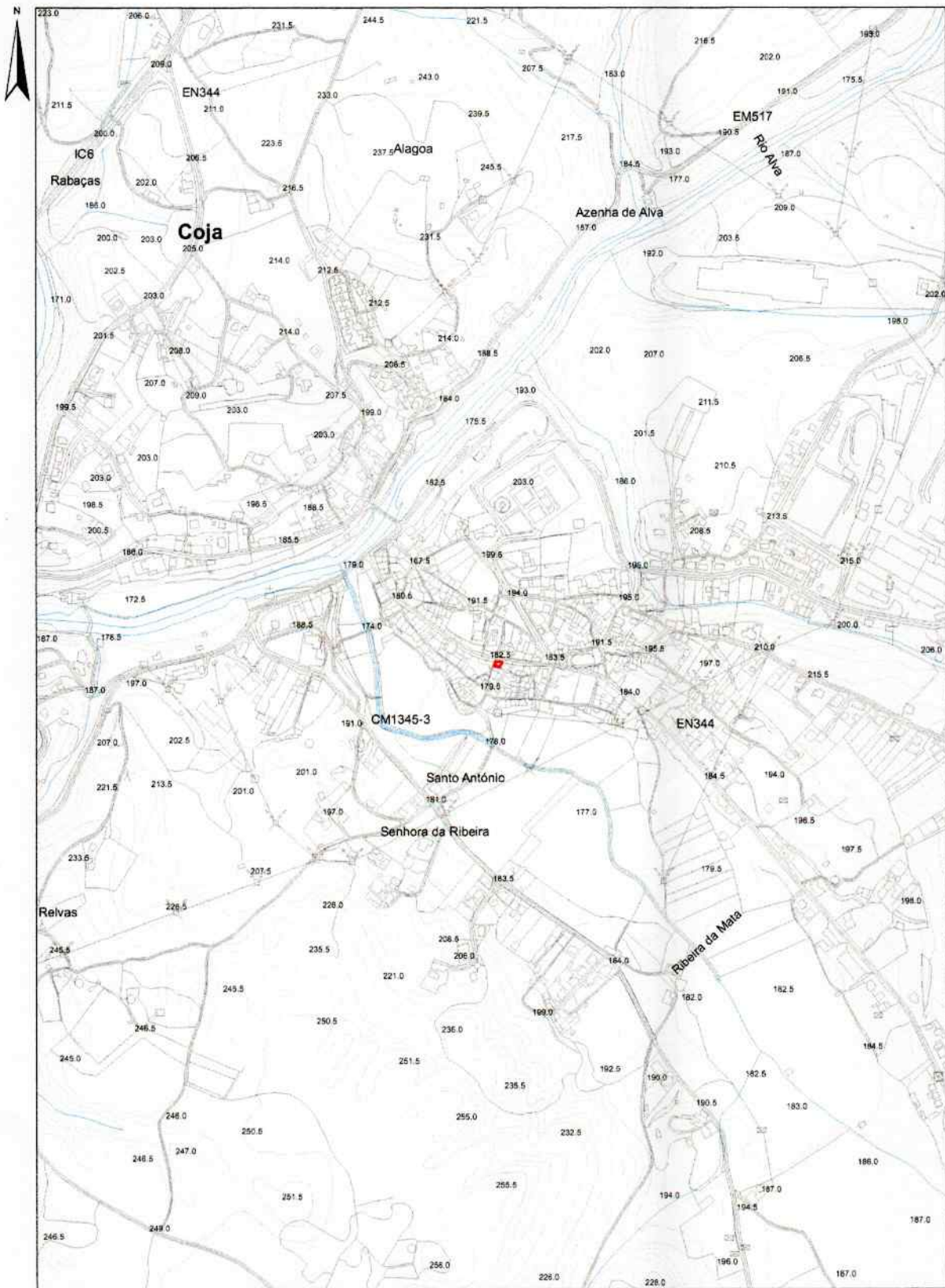
Levantamento - Georeferenciado Datum 73 12423.54; 66536.84

ARQ. TIAGO J. MARTINS ANDRE ARQUITECTURA E DESIGN

Avenida José Augusto Carvalho, N.3 - 1DT
3300-014 ARGANIL, PORTUGAL
916 8888 06
tiago.andre@gmail.com

Arq. Tiago J.
0A22543

nome	local	freguesia - concelho	escala	data	n. de arquivo
João Manuel Rodrigues Oliveira	Rua Dr. Albino Figueiredo 3305 - 182 Coja	UF Coja e Barril de Alva - Arganil	1:10 000 // 1:2 000	Junho 2023	L265



Requerente:

Joao Manuel Rodrigues Oliveira

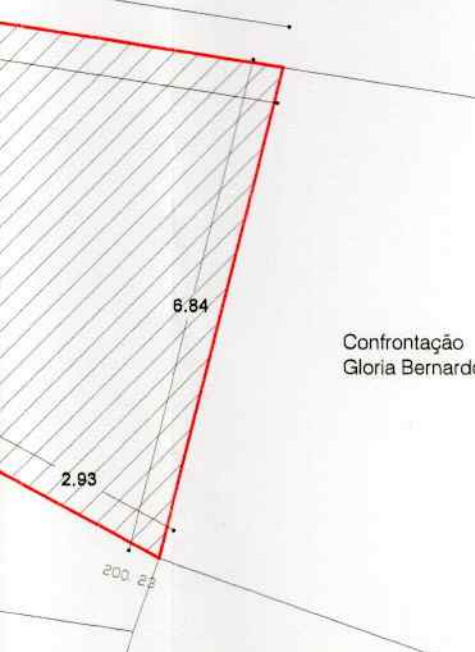
Designação

Planta de Localização

D <small>PROVAÇÃO DE</small>	G <small>PROVAÇÃO DE</small>	U <small>PROVAÇÃO DE</small>	 <small>MUNICÍPIO DE ARGANIL</small>
Data		Escala	
22/08/2019		1:10 000	

IREDO

HABITACIONAL



Confrontação
Gloria Bernardo

LEGENDA

93,00m² AREA DE IMPLANTAÇÃO
 00,00m² AREA DESCOBERTA

Cotas Altimétricas Geodésicas N.G.P (Nivel Medio Marégrafo de Cascais)
 Coordenadas Planimetricas - IGC-DT73

revisão	data	assunto

Implantação

Levantamento - Georeferenciado Datum 73 12423.54; 66536.84

ARQ. TIAGO J. MARTINS ANDRE ARQUITECTURA E DESIGN

Avenida José Augusto Carvalho, N.3 - 1DT
 3300-014 ARGANIL, PORTUGAL
 916 8888 06
 tiago.anndre@gmail.com

ty. tiago j.
 0122543

02

nome	local	freguesia - concelho	escala	data	n. de arquivo
João Manuel Rodrigues Oliveira	Rua Dr. Albino Figueiredo 3305 - 182 Coja	UF Coja e Barril de Alva - Arganil	1:100	Junho 2023	L265

RUA Dr. ALBINO FIGU

12423.54

TRAVESSA DO OUTAO

66536.84
-7.987051°
40.267316°

12.18
12.18

Implantação
93,00M²

6.88

9.55

200.08

200.19

QUELHA DO OUTAO

12421.17
66519.95
-7.987107°
40.267236°

TRAVESSA DO OUTAO

Dono
Joao Manuel Rodrigues Oliveira

Dono
Mario José Oliveira

Dono
Antonio Quaresma

199.72

199.81

200.03

200.05

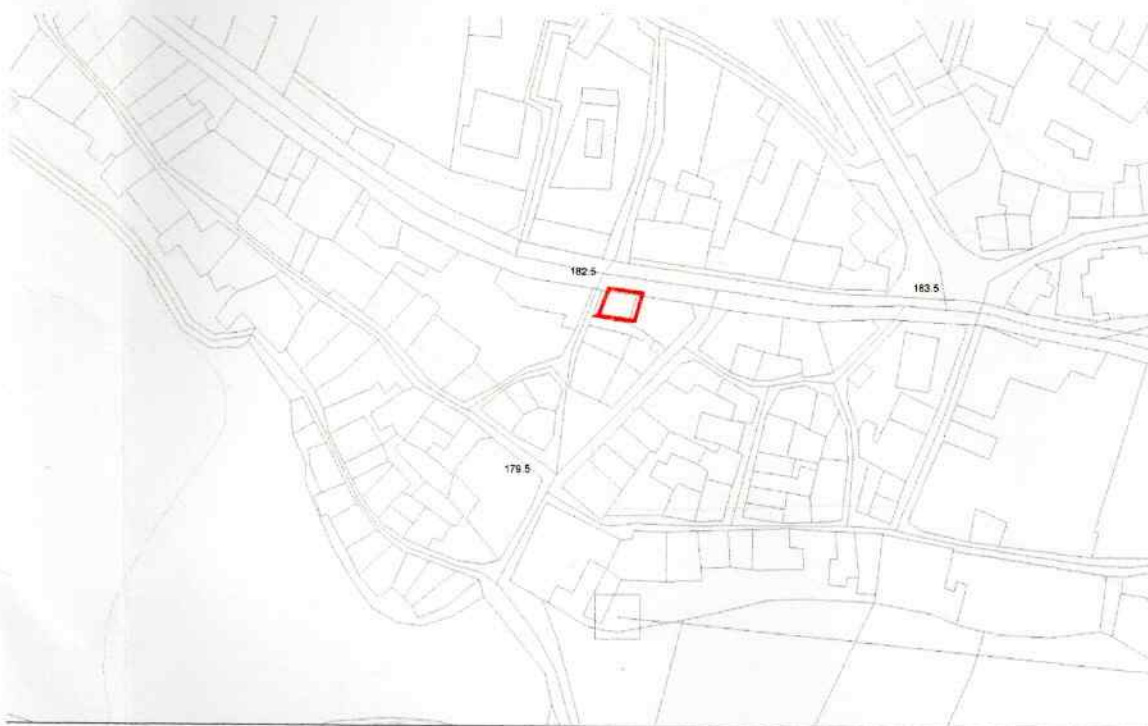
200.09

199

58



HABITACIONAL



Planta de Localização

Data	Escala
22/08/2019	1:2 000

Este desenho é propriedade dos autores e não pode ser reproduzido, divulgado ou copiado, no todo ou em parte, sem autorização expressa. Reservados todos os direitos pela legislação em vigor. DEC-LEI 63/85 (14 Março)

LEGENDA

93,00m² AREA DE IMPLANTAÇÃO
00,00m² AREA DESCOBERTA

Cotas Altimétricas Geodésicas N.G.P (Nível Medio Marégrafo de Cascais)
Coordenadas Planimétricas - IGC-DT73

revisão	data	assunto

Localização

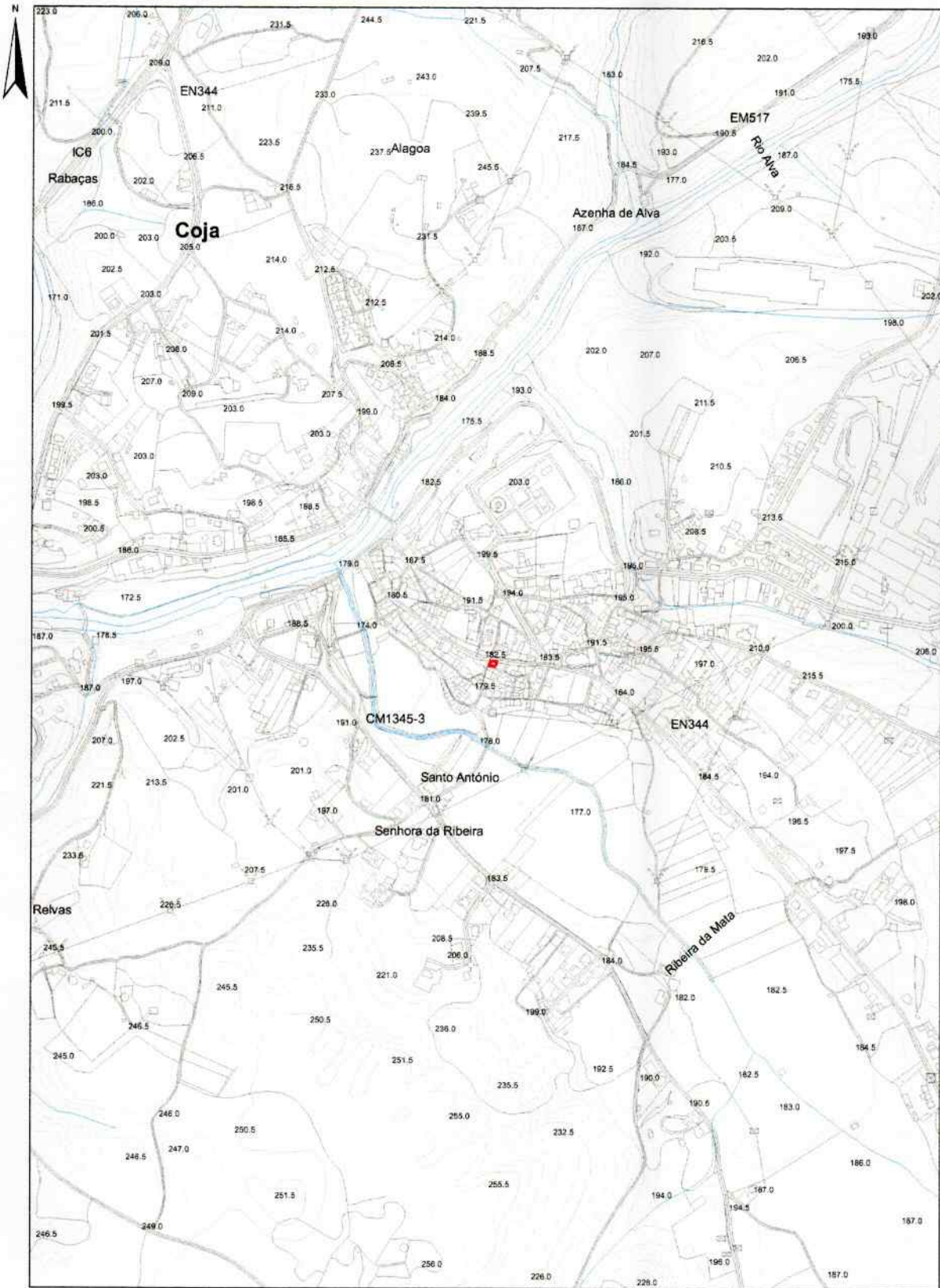
Levantamento - Georeferenciado Datum 73 12423.54; 66536.84

ARQ. TIAGO J. MARTINS ANDRE ARQUITECTURA E DESIGN

Avenida José Augusto Carvalho, N.3 - 1DT
3300-014 ARGANIL, PORTUGAL
916 8888 06
tiago.anndre@gmail.com

Dr. Tiago J.
0A22543

nome	local	freguesia - concelho	escala	data	n. de arquivo
Joao Manuel Rodrigues Oliveira	Rua Dr. Albino Figueiredo 3305 - 182 Coja	UF Coja e Barril de Alva - Arganil	1:10 000 // 1:2 000	Junho 2023	L265



Requerente:

Joao Manuel Rodrigues Oliveira

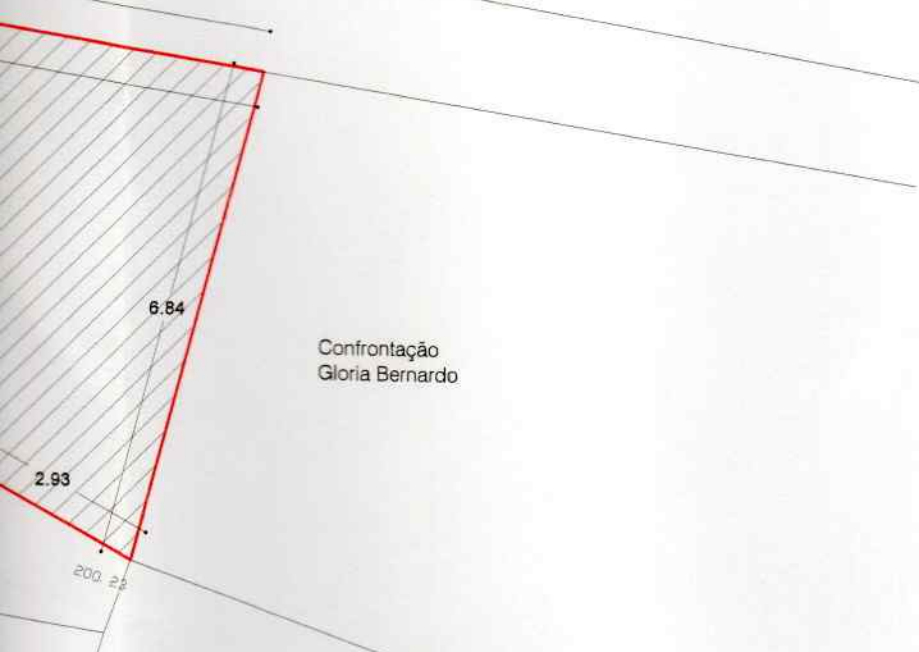
Designação

Planta de Localização

D <small>DIVISÃO DE</small>	G <small>GESTÃO</small>	U <small>URBANÍSTICA</small>	 <small>MUNICÍPIO DE ARGANIL</small>
Data		Escala	
22/08/2019		1:10 000	

REDO

HABITACIONAL



Confrontação
Gloria Bernardo

LEGENDA

- 93,00m² AREA DE IMPLANTAÇÃO
- 00,00m² AREA DESCOBERTA

Cotas Altimétricas Geodésicas N.G.P (Nivel Medio Marégrafo de Cascais)
 Coordenadas Planimétricas - IGC-DT73

revisão	data	assunto

Implantação

Levantamento - Georeferenciado Datum 73 12423.54; 66536.84

ARQ. TIAGO J. MARTINS ANDRE ARQUITECTURA E DESIGN

Avenida José Augusto Carvalho, N.3 - 1DT
 3300-014 ARGANIL, PORTUGAL
 916 8888 06
 tiago.andre@gmail.com

Arq. Tiago J.
 OA 22543

nome João Manuel Rodrigues Oliveira	local Rua Dr. Albino Figueiredo 3305 - 182 Coja	freguesia - concelho UF Coja e Barril de Alva - Arganil	escala 1:100	data Junho 2023	n. de arquivo L265
---	---	---	-----------------	--------------------	-----------------------

RUA Dr. ALBINO FIGU

12423.54

66536.84
-7.987051°
40.267316°

TRAVESSA DO OUTAO

Implantação
93,00M²

QUELHA DO OUTAO

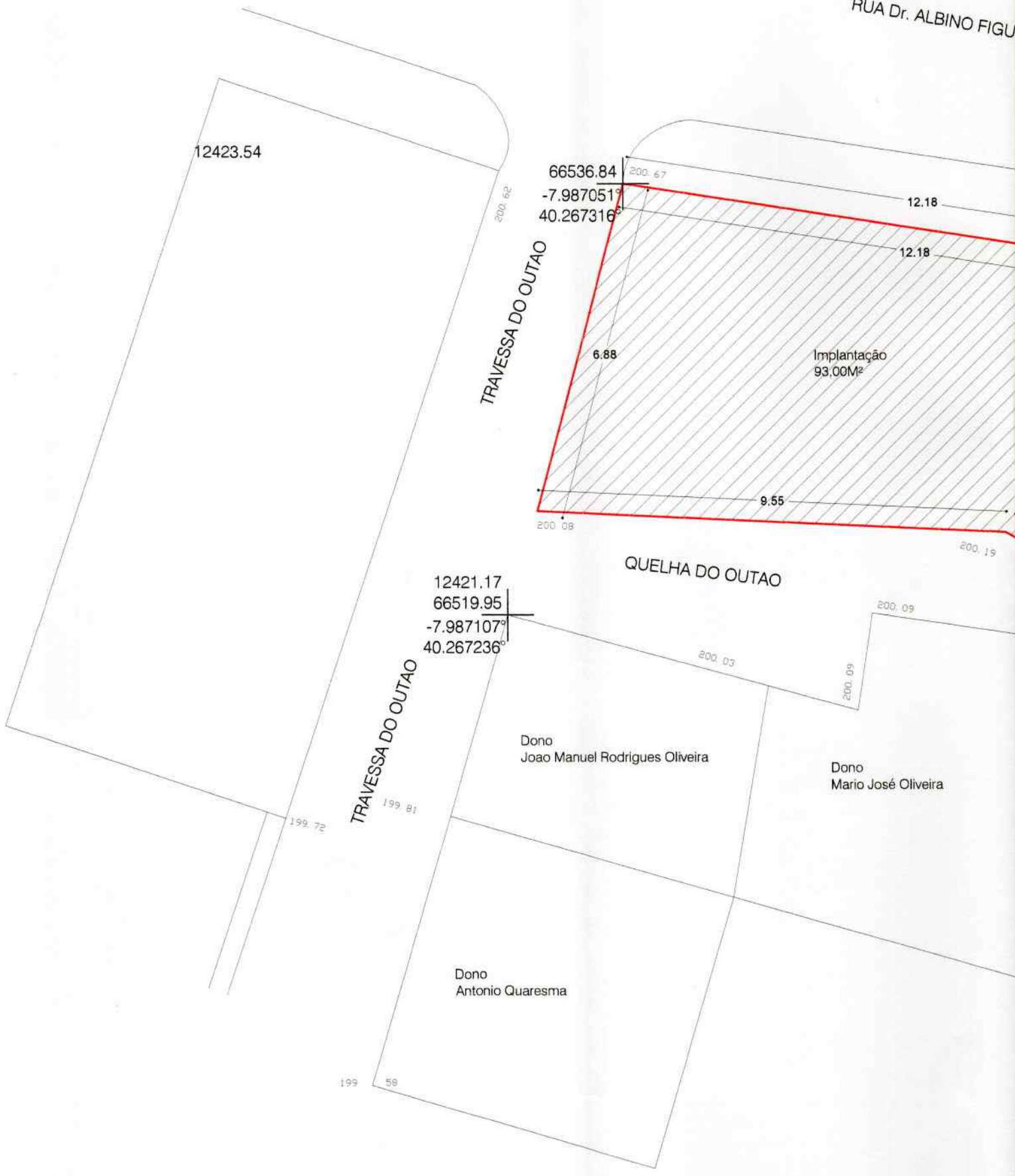
12421.17
66519.95
-7.987107°
40.267236°

TRAVESSA DO OUTAO

Dono
Joao Manuel Rodrigues Oliveira

Dono
Mario José Oliveira

Dono
Antonio Quaresma





HABITACIONAL



Planta de Localização

Data	22/08/2019	Escala	1:2 000
------	------------	--------	---------

Este desenho é propriedade dos autores e não pode ser reproduzido, divulgado ou copiado, no todo ou em parte, sem autorização expressa. Reservados todos os direitos pela legislação em vigor: DEC-LEI 63/85 (14 Março)

LEGENDA

93,00m² AREA DE IMPLANTAÇÃO
00,00m² AREA DESCOBERTA

Cotas Altimétricas Geodésicas N.G.P (Nível Medio Marégrafo de Cascais)
Coordenadas Planimétricas - IGC-DT73

revisão	data	assunto

Localização

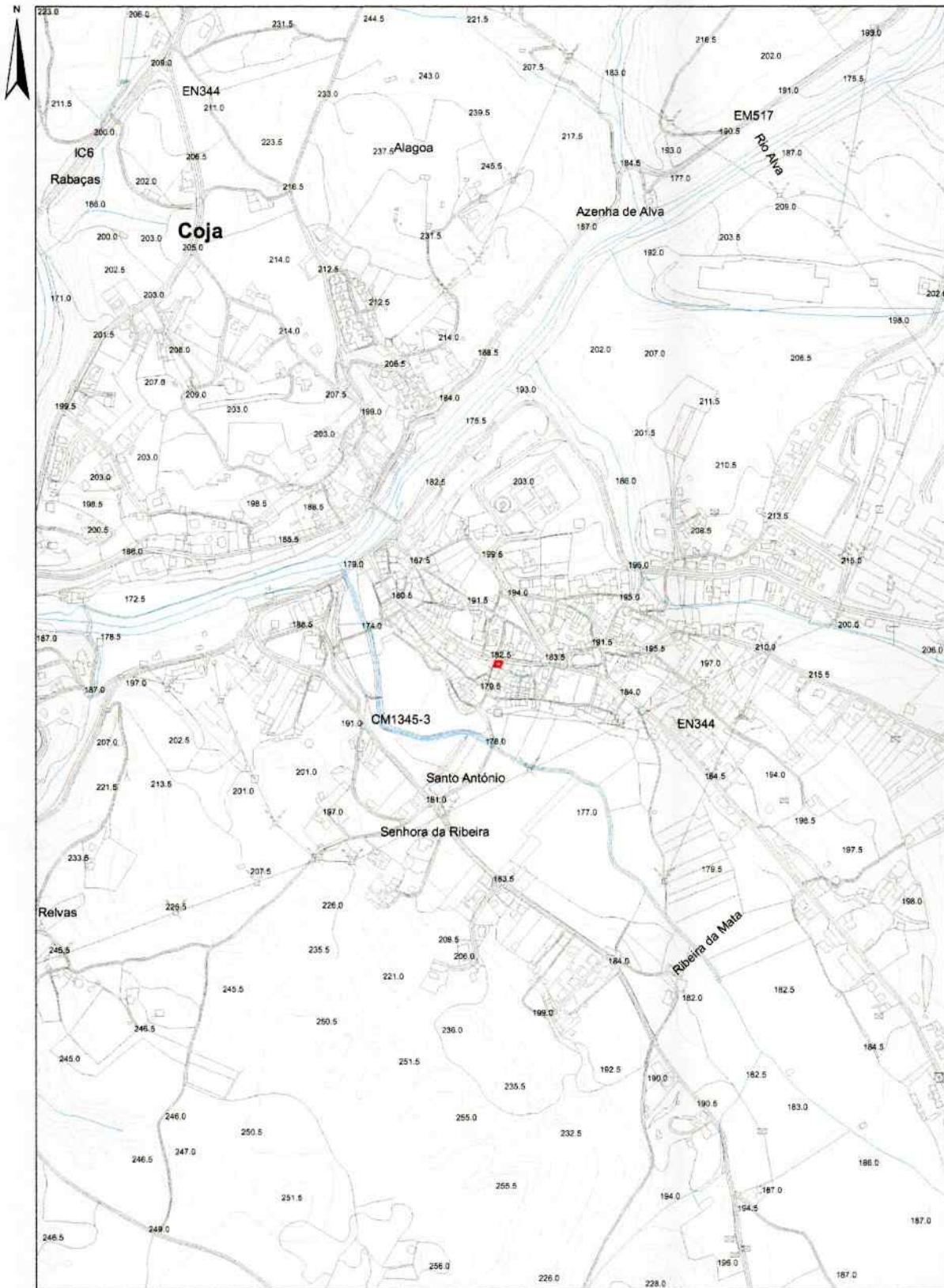
Levantamento - Georeferenciado Datum 73 12423.54; 66536.84

ARQ. TIAGO J. MARTINS ANDRE ARQUITECTURA E DESIGN

Avenida José Augusto Carvalho, N.3 - 1DT
3300-014 ARGANIL, PORTUGAL
916 8888 06
tiago.andre@gmail.com

Arg. Tiago A.
0A 22543

nome	local	freguesia - concelho	escala	data	n. de arquivo
João Manuel Rodrigues Oliveira	Rua Dr. Albino Figueiredo 3305 - 182 Coja	UF Coja e Barril de Alva - Arganil	1:10 000 // 1:2 000	Junho 2023	L265



Requerente:

Joao Manuel Rodrigues Oliveira

Designação

Planta de Localização

D	G	U	
DIVISÃO DE	CENSAIS	URBANÍSTICA	MUNICÍPIO DE ARGANIL
Data			Escala
22/08/2019			1:10 000

IREDO

HABITACIONAL



Confrontação
Gloria Bernardo

LEGENDA

- 93,00m² AREA DE IMPLANTAÇÃO
- 00,00m² AREA DESCOBERTA

Cotas Altimétricas Geodésicas N.G.P (Nivel Medio Marégrafo de Cascais)
 Coordenadas Planimetricas - IGC-DT73

revisão	data	assunto

Implantação

Levantamento - Georeferenciado Datum 73 12423.54; 66536.84

ARQ. TIAGO J. MARTINS ANDRE ARQUITECTURA E DESIGN

Avenida José Augusto Carvalho, N.3 - 1DT
 3300-014 ARGANIL, PORTUGAL
 916 8888 06
 tiago.andre@gmail.com

João Tiago J.
 0 A 22543

nome João Manuel Rodrigues Oliveira	local Rua Dr. Albino Figueiredo 3305 - 182 Coja	freguesia - concelho UF Coja e Barril de Alva - Arganil	escala 1:100	data Junho 2023	n. de arquivo L265
---	---	---	-----------------	--------------------	-----------------------

RUA Dr. ALBINO FIGU

12423.54

66536.84

-7.987051°

40.267316°

TRAVESSA DO OUTAO

12.18

12.18

Implantação
93.00M²

6.88

9.55

200.08

200.19

QUELHA DO OUTAO

12421.17

66519.95

-7.987107°

40.267236°

TRAVESSA DO OUTAO

200.09

200.03

40.002

Dono
Joao Manuel Rodrigues Oliveira

Dono
Mario José Oliveira

199.72

199.81

Dono
Antonio Quaresma

199

58